

37/21. 08.2019

ROMÂNIA
JUDEȚUL MUREȘ
ORAȘUL LUDUȘ
CONSILIUL LOCAL

Avizat pentru legalitate,
Secretar,
jr. Giurgea Eugenia

**Proiect de hotărâre
din 27 august 2019**
privind actualizarea nomenclatorului stradal al orașului Luduș

Consiliul local al orașului Luduș, întrunit în ședință ordinară de lucru,
Având în vedere referatul de aprobare întocmit de primarul orașului înregistrat la nr. 36159 din 19.08.2019,

În baza prevederilor:

- art. 5 din Legea nr. 7/1996 a cadastrului și a publicității imobiliare, republicată, cu modificările și completările ulterioare,
- H.G. nr. 777/2016 privind structura, organizarea și funcționarea Registrului electronic național al nomenclaturilor stradale,
- Normelor Tehnice din 27 aprilie 2017 privind procedurile de lucru specifice Registrului electronic național al nomenclaturilor stradale, aprobate prin Ordinul nr. 448/2017, cu modificările și completările ulterioare,

Văzând avizul comisiilor de specialitate, respectiv comisia "A.D.P.P. și A.P.L.", comisia "U.A.T. și P.M." și comisia "Juridică",

În conformitate cu prevederile art. 129, alin. (2), lit. "c", precum și ale art. 196, alin. (1), lit. "a", coroborate cu ale art. 139, alin. (1) din O.U.G. nr. 57/2019 privind Codul administrativ,

Hotărăște:

Art. 1 Se aprobă actualizarea nomenclatorului stradal al orașului Luduș, conform Anexei care face parte integrantă din prezenta hotărâre.

Art. 2 Cu aducerea la îndeplinire a prevederilor prezentei hotărâri se încredințează primarul orașului Luduș, prin compartimentele de specialitate.

Un exemplar din prezenta hotărâre se comunică:

- Instituției Prefectului – județul Mureș,
- Primarului orașului Luduș,
- Serviciului „A.U.A.T.”,
- Serviciului „I.A.D.P.”,
- Biroului „I.T.L.”,
- Biroului „S.P.C.L.E.P.”,
- Biroului „Cadastru și Agricultură”,
- Biroului de Cadastru și Publicitate Imobiliară Luduș,
- Spre afișare.

**Inițiator,
Primar,
Moldovan Cristian**

Nr. 36159 din 19.08.2019

Referat de aprobare

la proiectul de hotărâre privind actualizarea nomenclatorului stradal al orașului Luduș

Având în vedere Hotărârea Consiliului Local nr. 110 din 18.08.2015, prin care s-a aprobat atribuirea denumirii de stradă în orașul Luduș, respectiv strada Speranței precum și expunerea de motive care a stat la baza adoptării HCL nr. 49 din 29 iulie 1999 prin care se solicita atribuirea denumirii de strada Pietrei.

Ținând cont de prevederile legale în materie:

- art. 5 din Legea nr. 7/1996 a cadastrului și a publicității imobiliare, republicată, cu modificările și completările ulterioare,

- H.G. nr. 777/2016 privind structura, organizarea și funcționarea Registrului electronic național al nomenclaturilor stradale,

- Normelor Tehnice din 27 aprilie 2017 privind procedurile de lucru specifice Registrului electronic național al nomenclaturilor stradale, aprobate prin Ordinul nr. 448/2017, cu modificările și completările ulterioare,

În conformitate cu prevederile art. 129, alin. (2), lit. "c", precum și ale art. 196, alin. (1), lit. "a", coroborate cu ale art. 139, alin. (1) din O.U.G. nr. 57/2019 privind Codul administrativ, se supune spre dezbateri proiectul de hotărâre.

**Primar,
Moldovan Cristian**





Raport de specialitate

la proiectul de hotărâre privind actualizarea nomenclatorului stradal al orașului Luduș

Având în vedere Hotărârea Consiliului Local nr. 110 din 18 august 2015 prin care s-a aprobat atribuirea denumirii de stradă în orașul Luduș, respectiv strada Speranței, , precum și expunerea de motive care a stat la baza adoptării HCL nr. 49 din 29 iulie 1999 prin care se solicita atribuirea denumirii de stradă Pietrei, propunem actualizarea nomenclatorului stradal al orașului Luduș aprobat prin Hotărârea Consiliului Local nr. 67 din 19 aprilie 2011.

Ținând cont de prevederile legale în materie:

- art. 5 din Legea nr. 7/1996 a cadastrului și a publicității imobiliare, republicată, cu modificările și completările ulterioare:

“(1) Nomenclatura stradală se aprobă prin hotărâre a consiliului local, se organizează pe fiecare localitate și reprezintă evidența primară unitară care servește la atribuirea denumirii străzii și a numărului administrativ.

(2) Registrul electronic național al nomenclaturilor stradale reprezintă sistemul unic de referință la nivel național, în care sunt înscrise nomenclaturile stradale de la nivelul comunelor, orașelor și al municipiilor. Registrul este obligatoriu de utilizat de instituțiile și autoritățile administrației publice centrale și locale în activitatea specifică. Agenția Națională asigură instituțiilor și autorităților publice, precum și notarilor publici accesul liber și gratuit la registru.

(3) Autoritățile administrației publice locale au obligația de a furniza și actualiza datele cu privire la nomenclatura stradală proprie din registrul electronic al nomenclaturilor stradale.”

- H.G. nr. 777/2016 privind structura, organizarea și funcționarea Registrului electronic național al nomenclaturilor stradale:

“Art. 6 Autoritățile administrației publice locale au obligația ca, ulterior aprobării nomenclaturii stradale, precum și ori de câte ori intervin modificări ale adresei administrative, să actualizeze elementele specifice nomenclaturii stradale și să le introducă în RENNS, pentru ținerea la zi a acestui registru, în condițiile art. 5 alin. (3) din Legea nr. 7/1996, republicată, cu modificările și completările ulterioare.

Art. 7 Nomenclatura stradală se aprobă, potrivit dispozițiilor art. 5 alin. (1) din Legea nr. 7/1996, republicată, cu modificările și completările ulterioare, la nivelul fiecărei comune, oraș și municipiu, cu respectarea normelor tehnice prevăzute la art. 10.

Art. 8 (1) Înscrierea datelor în RENNS se face de către persoanele desemnate prin dispoziția primarului, care au ca atribuții verificarea, completarea, validarea și actualizarea elementelor de nomenclatură stradală.

(2) Orice modificare a datelor înscrise în RENNS se face în baza hotărârii autorității deliberative a comunei, a orașului sau a municipiului.

(3) Persoanele desemnate de către primar operează și actualizează în registru orice modificare intervenită printr-o hotărâre a autorității deliberative asupra situației existente în RENNS, în termen de 10 zile lucrătoare de la data intrării în vigoare a acesteia.”

- Normelor Tehnice din 27 aprilie 2017 privind procedurile de lucru specifice Registrului electronic național al nomenclaturilor stradale, aprobate prin Ordinul nr. 448/2017, cu modificările și completările ulterioare,

În conformitate cu prevederile art. 129, alin. (2), lit. "c", precum și ale art. 196, alin. (1), lit. "a", coroborate cu ale art. 139, alin. (1) din O.U.G. nr. 57/2019 privind Codul administrativ, se supune spre dezbateră proiectul de hotărâre.

Întocmit,
Serviciul A.U.A.T.,
Arhitect-șef
Vălean Razvan

HOTĂRÂREA NR. 110
din 18 august 2015

privind atribuirea denumirii unei străzi în orașul Luduș

Consiliul Local al orașului Luduș întrunit în ședință ordinară de lucru,

Având în vedere referatul Serviciului "Arhitectură, Urbanism și Amenajarea Teritoriului " nr 28843 din 15 iulie 2015, precum și rapoartele de avizare a comisiilor de specialitate "Urbanism și Amenajarea Teritoriului " și "Administrarea Domeniului Public și Privat și Administrație Publică Locală",

Luând în considerare avizul nr. 7 din 24.07.2015 al Comisiei de atribuire de denumiri din cadrul Instituției Prefectului – Județul Mureș

În conformitate cu prevederile art. 2 pct. d, art. 3 alin. (1) și art.5 alin. (1) din OG 63/2002 privind atribuirea sau schimbarea de denumiri, cu modificările și completările ulterioare,

În temeiul prevederilor art.36 alin. (5) lit."d" coroborat cu art. 45 alin. (1) din Legea nr. 215/2001 a administrației publice locale, republicată, cu modificările și completările ulterioare,

HOTĂRĂȘTE:

Art. 1. Cu data adoptării prezentei hotărâri se aprobă atribuirea denumirii de stradă în orașul Luduș, respectiv str. "Speranței", conform Planului de situație anexat.

Art. 2. În perioada imediat următoare, executivul Consiliului Local Luduș, prin biroul de specialitate, va lua măsuri pentru confecționarea și aplicarea plăcii indicatoare străzii ce face obiectul prezentei hotărâri, precum și numerotarea imobilelor ce se vor realiza, ținându-se cont și de HCL Luduș nr. 24/25.03.1999 cu privire la obligativitatea persoanelor fizice și juridice de a-și numerota aceste bunuri.

Art. 3. Cu aducerea la îndeplinire a acestei hotărâri se încredințează Primarul orașului prin compartimentele de specialitate.


Un exemplar din prezenta hotărâre se comunică:

- Instituției Prefectului Județului Mureș,
- Primarul orașului Luduș,
- Serviciului "A.U.A.T.",
- Biroului "ITL"
- Biroului "IADP",
- SPCLEP Luduș,
- Spre afișare,

PREȘEDINTE DE ȘEDINȚĂ,
Cons. loc. Pop Ioan



CONTRASEMNEAZA,
SECRETAR,
jr. Giurgea Eugenia



Hotărârea nr. 110 din 18 august 2015 a fost adoptată cu 14 voturi pentru.

**EXTRAS DE CARTE FUNCIARA
pentru INFORMARE**

Nr.cerere	5141
Ziua	22
Luna	06
Anul	2015

AGENCI
AGENCI
AGENCIOficiul de Cadastru și Publicitate Imobiliară MURES
Biroul de Cadastru și Publicitate Imobiliară Ludus**A. Partea I. DESCRIEREA IMOBILULUI**

TEREN intravilan

Adresa: Ludus

Nr crt	Nr.cadastral Nr.topografic	Suprafata* (mp)	Observatii / Referinte
A1	52027	Din acte: 1.230; Masurata:1.230	

B. Partea II. PROPRIETAR si ACTE

Inscrieri privitoare la dreptul de proprietate si alte drepturi reale		Observatii / Referinte
6712 / 03.05.2011		
Act notarial nr. 455, din 02.05.2011, emis de SAVA MIHAELA - NOTAR PUBLIC		
B1	Se infiinteaza cartea funciara 52027 a imobilului cu numarul cadastral 52027/ Ludus, rezultat din dezmembrarea imobilului cu numarul cadastral 51017 in cartea funciara 51017;	A1
2153 / 18.03.2015		
Act notarial nr. 249, din 16.03.2015, emis de SAVA MIHAELA		
B4	Intabulare, drept de PROPRIETATE, dobandit prin Conventie, cota actuala 1 / 1 1) ORASUL LUDUS - UNITATE ADMINISTRATIV-TERITORIALA, CIF: 5669317, domeniul public	A1

C. Partea III. SARCINI

Inscrieri privind dezmembrarile dreptului de proprietate, drepturile reale de garantie si sarcini		Observatii / Referinte
6712 / 03.05.2011		
Act notarial nr. 455, din 02.05.2011, emis de SAVA MIHAELA - NOTAR PUBLIC		
C2	Intabulare, drept de SERVITUTE, DE TRECERE 1) IN FAVOAREA PARCELELOR CU NR. CAD. 52020,52021,52022,52023,52024,52025,52026 INSCRISE IN CF 52020,52021,52022,52023,52024,52025,52026 UAT LUDUS	A1
857 / 30.01.2012		
Act notarial nr. 1778, din 16.11.2011, emis de NP GHERMAN LUCIA-PETRUTA, act notarial nr. 74/19-01-2012 emis de NP GHERMAN LUCIA-PETRUTA si documentatia cadastrala avizata cu nr. 12855/12.10.2011 de O.C.P.I. Mures		
C3	Intabulare, drept de SERVITUTE, de trecere cu piciorul si cu orice mijloc de transport in favoarea imobilelor inscrise in Cartile Funciare nr. 52280, 52281, 52282, 52283, 52284 si 52285 a localitatii Ludus.	A1

VIZAT SI
SECRETAR
G
Y

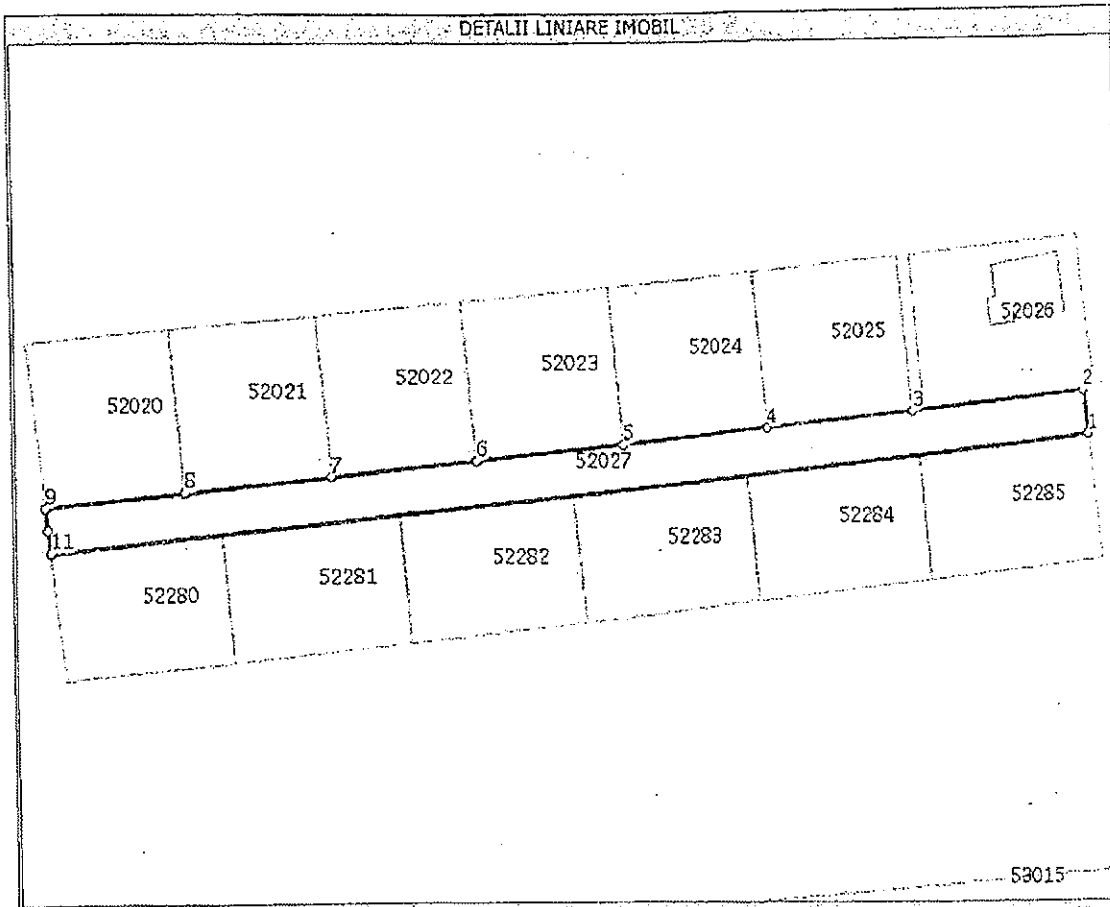
Anexa Nr. 1 la Partea I

TEREN intravilan

Adresa: Ludus

Nr. cadastral	Suprafata masurata (mp)*	Observatii / Referinte
52027	1.230	-

* Suprafata este determinata in planul de proiectie Stereo 70.



Date referitoare la teren

Nr. crt	Categorie folosinta	Intravilan	Suprafata (mp)	Nr. tarla	Nr. parcela	Nr. Topografic	Observatii / Referinte
1	drum	DA	Din acte: -; Masurata: 1,230	-	-	-	DRUM PUBLIC

Lungime Segmente

1) Valorile lungimilor segmentelor sunt obtinute din proiectie in plan.

Punct inceput	Punct sfarsit	Lungime segment "" (m)
1	2	7,0 ***
2	3	29,7
3	4	25,0
4	5	24,7
5	6	24,5
6	7	24,3
7	8	24,0
8	9	23,5
9	10	3,5
10	11	3,5
11	1	175,8

VIZAT SPRE NESCIMBARE
SECRETAR

** Lungimile segmentelor sunt determinate în planul de proiecție Stereo 70 și sunt rotunjite la 10 centimetri.
*** Distanța dintre puncte este formată din segmente cumulate ce sunt mai mici decât valoarea 10 centimetri.

Certific că prezentul extras corespunde cu pozițiile în vigoare din cartea funciara originală, păstrată de acest birou.

Prezentul extras de carte funciara este valabil la autentificarea de către notarul public a actelor juridice prin care se sting drepturile reale precum și pentru dezbaterea succesiunilor, iar informațiile prezentate sunt susceptibile de orice modificare, în condițiile legii.

S-a achitat tariful de 120 RON, chitanța nr. MSLDS9490/22-06-2015, pentru serviciul de publicitate imobiliară cu codul nr. 262,

Data soluționării,
08/07/2015

Data eliberării,
/ /

Asistent-registru
SANDU DORDEA
DORDEA SANDU
Asistent registru
(pără și semnătura)

Referent
(pără și semnătura)

SECRETAR

VIZAT SPRE NESCHIMBARE
SECRETAR

HOTĂRĂREA Nr. 49

din 29 iulie 1999

Consiliul Local al orașului Luduș întrunit în ședință
ordinară de lucru,

Văzând Expunerea de motive a biroului "Administrarea domeniului public și privat, urbanism și amenajarea teritoriului" din cadrul Primăriei orașului Luduș prin care se motivează necesitatea și oportunitatea atribuirii de denumiri de noi străzi în orașul Luduș cât și Raportul de avizare a comisiilor de specialitate "Dezvoltare economică, socială, urbanism și amenajarea teritoriului" și "Invățământ, cultură, sănătate",

În baza Decretului-Lege nr. 100/1990 cu privire la atribuirea sau schimbarea de denumiri,

În temeiul art.20(3) și art.28 din Legea nr. 69/1991, privind administrația publică locală, republicată,

HOTĂRĂȘTE :

Art.1.-Cu data adoptării prezentei hotărâri, se avizează favorabil atribuirea de denumiri de noi străzi în orașul Luduș, conform planurilor de situație anexate, astfel:

- str. Ioan Th.Olteanu,
- str. Ațântișului,
- str. Uzinei de apă
- str. Ioan Vlăduțiu
- str. Văii

Art.2.-Prezenta hotărâre, cu motivarea de a stat la baza propunerii de atribuire de denumiri de noi străzi, vor fi înaintate Consiliului Județean Mureș, în vederea aprobării, potrivit legii.


Art.3.-Cu aducerea la îndeplinire a prezentei hotărâri, se încredințează secretarul Primăriei orașului Luduș, d-l Turdean Laurean.

Un exemplar din prezenta se comunică:

- Prefectului Județului Mureș;
- Primarului orașului Luduș;
- Spre afișare;

PRESEDINTE DE ȘEDINȚĂ

Nicoară Teodor



CONTRASEMNEAZĂ,
Secretar,
Turdean Laurean

EXPUNERE DE MOTIVE

cu privire la proiectul de hotărâre de atribuire de denumiri
de noi străzi în orașul Luduș

Ținând cont de dezvoltarea urbanistică a orașului Luduș și localităților componente, urmare edificării unor noi locuințe de către cetățeni cât și pentru evidențierea acestora într-un sistem organizat de evidența populației, a gospodăriilor proprii în registrul agricol etc., din punct de vedere urbanistic, propun Consiliului Local spre analiză și aprobare proiectul de hotărâre de atribuire de denumiri de noi străzi în orașul Luduș, cu motivația pentru fiecare stradă astfel:

a.) strada IOAN VLADITU

Date biografice: -născut la 30 ianuarie 1929 în Bogata, școala generală Luduș, liceul la Tîrgu-Mureș, Facultatea de istorie la Moscova, în anul 1956 își ia doctoratul în etnografie.

A fost : -Director al Direcției Monumentelor Istorice și Agenției culturale din Comitetul de stat pentru cultură și Artă;

-Director științific al Institutului de cercetări Etnografice și Dialectologice din București;

-Membru al Comisiei de Etnografie a Academiei Române;

-Profesor universitar la Facultatea de Istorie din București;

-Laureat al Premiului Academiei Române;

-Laureat al premiului internațional "Herder" pentru întreaga activitate științifică;

-Autor a peste 200 de studii de specialitate;

-Autor de cursuri universitare în domeniul etnografiei (și azi studenții învață după cursurile lui)

-Autor a 9 cărți de referință din domeniul etnografiei;

-Cercetător al Institutului de științe ale Educației;

-Vicepreședinte al Mișcării Ecologice din România și probleme internaționale;

A decedat la 11 octombrie 1991 la Berlin unde a participat la un simpozion de științe ecologice.

Este înmormântat în cimitirul orașului Luduș, alături de părinți, aceasta fiindu-i ultima dorință.

b.) strada profesor dr. IOAN THEODOR OLTEANU

Date biografice: -născut în localitatea Gheja, aparținătoare orașului Luduș în data de 19 februarie 1942. A fost profesor de istorie, la Liceul din Luduș, până în anul 1998, când a decedat.

A fost unul din cei mai cunoscuți și apreciați profesori în materie din Câmpia Transilvaniei, un apreciat membru al Inspectoratului Județean Mureș dedicându-și o bună parte a vieții în domeniul cercetării arhivelor din Luduș, Alba-Iulia, Tîrgu-Mureș, Cluj, Blaj, Budapesta cu

articole de prestigiu, publicate în revistele de științe, participând totodată cu comunicări științifice numeroase simpozioane și sesiuni științifice.

A obținut titlul de doctor în istorie în anul 1981 susținerea tezei de doctorat "Anul revoluționar 1848 Câmpia Transilvaniei"

A îndeplinit din anul 1990 până în anul 1992 funcția de primar al orașului Luduș.

Prin hotărârea Consiliului local Luduș nr. 40/1998 conferit titlul de "Cetățean de onoare"-post mortem orașului Luduș.

Strada cu propunerea noastră este situată de la intrarea în str. N. Grigorescu până la intrarea în localitatea Gheja, fiind în planul de situație anexat cu culoarea roșie.

c.) Strada "Atântișului"

Propunem această denumire de stradă, deoarece, drumul respectiv face legătura între localitatea Luduș și localitatea Atântiș, fiind în intravilanul orașului Luduș.

În planul de situație este reprezentată cu culoare albastră.

d.) Strada "Uzinei de apă"

Strada propusă a fi atribuită cu această denumire spre uzina de apă a orașului Luduș, fiind reprezentată în planul de situație nr. 2, cu culoarea roșie.

e.) Strada "Pietrei"

Solicităm această atribuire de stradă, întrucât, drumul respectiv este amplasat în parcela de teren denumită "Pe pietre" o veche denumire a localității, fiind reprezentată în planul de situație nr. 1 cu culoarea violet.

f.) Strada "Văii"

Strada propusă, face legătura cu vălea râului Luduș

Ținând seama de cele mai sus, în condițiile D.L. nr. 100/1998 propunem avizarea favorabilă a noilor denumiri de străzi în orașul Luduș, inclusiv adoptarea proiectului de hotărâre a Consiliului Județean Mureș, în acest sens.

P R I M A R,

Teognosti Sorin Doru



România
Județul Mureș
Orașul Luduș
Consiliul Local

NOMENCLATOR STRADAL

- 2019 -

Nr. Crt.	Artera	Denumire
1	Bulevardul	1 Decembrie 1918
2	Strada	1 Mai
3	Strada	8 Martie
4	Strada	Amurgului
5	Strada	Aurel Vlaicu
6	Strada	Ațintișului
7	Strada	Avram Iancu
8	Strada	Avrămești
9	Strada	Baladei
10	Strada	Bisericii
11	Strada	Bradului
12	Strada	Brândușei
13	Strada	Brusturului
14	Strada	Bujorilor
15	Strada	Busuiocului
16	Strada	Castanilor
17	Strada	Castelului
18	Strada	Câmpului
19	Strada	Cinema
20	Strada	Cioarga
21	Strada	Ciocârliei
22	Strada	Ciurgău
23	Strada	Crângului
24	Strada	Crinului
25	Strada	Crizantemelor
26	Strada	Dahu

27	Strada	De Sus
28	Strada	Dealului
29	Strada	Dezrobirii
30	Strada	Dobrogea
31	Strada	Dorului
32	Strada	Dosului
33	Strada	Dr. Sepsi Lajos
34	Strada	Dumbravei
35	Strada	Eroilor
36	Strada	Fabricii
37	Strada	Feroviarilor
38	Strada	Florilor
39	Strada	Frăgarilor
40	Strada	Fundătura
41	Strada	Gării
42	Strada	Garofiței
43	Strada	Gheorghe Barițiu
44	Strada	Ghiocelor
45	Strada	Grădinilor
46	Strada	Grecilor
47	Strada	Nicolae Grigorescu
48	Strada	Haitău
49	Strada	Horei
50	Strada	Ioan Th. Olteanu
51	Strada	Independenței
52	Strada	Ioan Vlăduțiu
53	Strada	Izvorului
54	Strada	Înfundată
55	Strada	Lăcrămioarei
56	Strada	Lalelelor
57	Strada	Lămâiței
58	Strada	Libertății
59	Strada	Liliacului
60	Strada	Liniștei
61	Strada	Livezilor
62	Strada	Lungă
63	Strada	Magnolia
64	Strada	Mihai Eminescu
65	Strada	Măgurei
66	Strada	Mărășești
67	Strada	Mică
68	Strada	Mioriței
69	Strada	Morii
70	Strada	Mureșului
71	Strada	Narciselor

72	Strada	Nucilor
73	Strada	Nouă
74	Strada	Oarba
75	Strada	Orizontului
76	Strada	Pajiștei
77	Strada	Panseluțelor
78	Aleea	Parcului
79	Strada	Păcii
80	Strada	Pieții
81	Strada	Pietrei
82	Strada	Pârâului
83	Strada	Plopilor
84	Strada	Policlinicii
85	Strada	Pomilor
86	Strada	Primăverii
87	Strada	Principala
88	Strada	Răsăritului
89	Strada	Rândunelelor
90	Strada	Recoltei
91	Strada	Republicii
92	Strada	Rozelor
93	Strada	Salcânilor
94	Strada	Sub Pădure
95	Strada	Speranței
96	Strada	Școlii
97	Strada	Șesului
98	Strada	Șoimilor
99	Strada	Tâmplarilor
100	Strada	Teilor
101	Strada	Tineretului
102	Strada	Tonorog
103	Strada	Topitoriei
104	Strada	Traian
105	Strada	Trandafirilor
106	Strada	Turzii
107	Piața	Unirii
108	Strada	Uzinei de Apă
109	Strada	Văii
110	Strada	Viilor
111	Strada	Viitorului
112	Strada	Vânătorilor
113	Strada	Viorelelor
114	Strada	Zăvoiiului
115	Strada	Zorilor